

Nicaragua Linda Nicaragua Natural, Orgullo de mi País

Departamento de Rivas

I. Cárdenas

Cascadas

1.El Salto de la Zopiloteria:

Ubicada en la comunidad de Santana El Carmen Entrada a la Calera con Rumbo Oeste 6 kilómetros hasta la Comunidad de Sota Caballo, doblando hacia el sur 7 kilómetros y se encuentra a 42 kilómetros del Casco Urbano de Cárdenas,. Es un salto de aproximadamente 20 metros de altura, hace una laguna de aguas cristalina muy poco visitado.



2. Islote La Zanata:

Se encuentra ubicada a 50 km del casco urbano a una hora y media en panga. Es un islote de 5 kilómetros de diámetro, es una reserva ecológica protegida donde anidan distintas tipos de aves, también es utilizada por los pescadores para pernoctar en su faena de pesca, no está habitada.



3. Playa de Cárdenas

Ubicado a 48 kilómetros de la cabecera Departamental, su extensión territorial es de 226 km², es la zona húmeda del departamento. Cuenta con Hoteles, Bares y Hostales. En el Verano 2016 se recibieron aproximadamente 4,609 veraneantes Nacionales.



4. Playa y Cuevas Punta de Piedra:

Se encuentra ubicada en el km 154, cuenta una costa de aproximadamente 600 mts lo cual te lleva a las cuevas de punta de piedra en las cuales se cuenta con una hermosa vista hacia la Isla de Ometepe. En las cercanías de la playa se encuentra un Hotel llamado Blue Morpho.



5. Costa de Sapo

Este balneario es mayormente visitado por las familias de la localidad.



6. Rio Sapo y Rio Mena

Ambos son visitados por las familias de la localidad, de igual manera turistas nacionales que les gusta la pesca.



7. Rio Sábalo

Es utilizado como balneario, ubicado Sobre la carretera hacia colon.



8. Rio Cárdenas

Vegetación abundante, forma una poza y desemboca al lago, se ubica en la entrada del casco urbano de Cárdenas, además de balneario es utilizado por la comunidad de las Mercedes como abastecimiento de agua y de lavado de ropa

9. Termales El Abuelo

Zona montañosa abundante, cercana a la costa del lago de Nicaragua cerca de la frontera a Costa Rica en la comunidad de Colon, Finca el Abuelo es propiedad privada, ubicada a 5 km antes de llegar a la comunidad de Colon, se encuentra a 46 km del casco urbano





Rio Colon: ubicado a una distancia de 40 km de la cabecera Municipal, el acceso una parte adoquinada y otra en camino de todo tiempo



II. Altagracia

1. Petroglifo La Tijereta:

Se encuentran a la orilla de la playa, en la comunidad de Tichana, el Acceso es por un camino propiedad privada, a una distancia de 18 km de la cabecera municipal




2. Charco Verde:

Ubicado dentro de la Reserva Natural Charco Verde. Dicha Reserva posee muchas leyendas y lugares muy interesantes como su bosque, sus senderos, su laguna y sus playas. Se puede subir El Mirador del Diablo y contemplar la vista de toda la reserva y de la laguna, así mismo realizar un paseo en kayak en su playa calma y cristalina que es una de las mejores de toda la Isla. Cuenta con parque natural, mariposario, hotel y Restaurante, senderismos, playa charco verde y playa Bancón.



3.Ojo de Agua

Es una piscinas naturales, naciente del rio buen suceso, Restaurante, Cabaña y senderos. Es Uno de los atractivos más visitados de Ometepe.



4. La poza del puente

Ubicada en la comunidad de Tichana, cuenta con Camino en regular estado y en una distancia de 20 Km. De la Cabecera Municipal.



5. Playa Santo Domingo

Se encuentra ubicada a una distancia aproximada de 7 km de la cabecera departamental, y tiene una extensión aproximada de 2.5 km, es visitada por unos 1,000 veraneantes, colindante con playa santa cruz, en esta área encontramos hoteles como Finca Santo Domingo, Villa Paraíso, Costa Azul entre otros, también de renta de caballos cuatriciclos y motocicletas, además de practicar senderismo hacia la peña inculta en donde se observa biodiversidad.



6. Playa San Fernando

Ubicada entre playa santo domingo y Santa Cruz, playa de arena blanca, se instalan negocios de temporada, en esta zona se encuentra el hotel Xallic el que brinda atención a los veraneantes.



7. Playa Santa Cruz

Posee una de las más grandes infraestructura turística hotel, hostales, bares, Restaurantes, se realizan actividades de skitesurfing, cabalgata, durante el verano en esta playa se realizan actividades de animación en coordinación con la Alcaldía e INTUR.



8. Playa Taguizapa

Se encuentra ubicada a 1 ½ km de la cabecera municipal, es visitada Mayormente en semana santa época de verano hay un hotel y restaurante que apertura únicamente en semana Santa.



9. Playa Paso Real

Es visitada Mayormente en semana santa se pueden encontrar establecimientos temporales ofreciendo producto a los veraneantes que disfrutan del atractivo de la piedra grande, mayormente visitada por personas de la zona especialmente del casco urbano, es una playa de arena gruesa.



10. Playa Caliza punta espina:

Es un lugar pacifico con muchos árboles, vista al volcán maderas, ubicada en la comunidad San Silvestre a unos 2 km de la cabecera municipal.

11. Playa Mérida

Es visitada Mayormente en semana santa en este lugar hay inversión turística posee bar, Restaurante, hospedaje mayormente utilizado por los clientes del establecimiento y turistas que rentan Kayak para hacer tour al Rio Istian en temporada de semana santa y vacacione de diciembre es mayormente visitado por los pobladores aledaños.



12. Senderos del volcán maderas.

Existen dos uno en finca Magdalena la cual cuenta además con un área de 20 mz de café orgánico, y el otro en finca ecológica el porvenir con una distancia aproximada de 5 km hasta la cima del cerro, donde se puede apreciar en el recorrido biodiversidad, petroglifos y en el final la laguna que se encuentra en lo alto del cerro.



13. Cascada San Ramón

A 4 kilómetros del poblado San Ramón, en las faldas del volcán Maderas se localiza una caída de agua en medio del bosque, que sirve también para generar energía hidroeléctrica. Sus cristalinas aguas también sirven de consumo para los pobladores. Este atractivo natural de 50 mts. De altura puede llegar a 10 mts de ancho en temporada de lluvia.



14. Cascada de Jerusalén

Es un sendero con plantas ornamentales y planta para la construcción de ranchos como es el changuiton. Ubicada en la comunidad de Las Cuchillas de la iglesia católica 3 km hacia el volcán Maderas. Con una Trocha en regular estado en verano. Y a una distancia de 20 km. De la Cabecera Municipal.



15. Isla Grande:

Es un lugar donde se encuentras diferentes tipos de animales, plantaciones de chagüites. Ubicada en la comunidad de San Silvestre frente a las costas de San Juan a 15 minutos. Su acceso es acuático botes o pagas. A 5km de la Cabecera Municipal.



16. Islote El Quiste

ubicada en la comunidad de San José del Sur. Frente al hotel charco verde, con acceso solamente acuático a 15 k. de la cabecera municipal. Es un sitio donde se pueden apreciar diferentes aves



17. Rio Istian

Es un santuario de Aves en la Isla de Ometepe. Rodeado de naturaleza en la que se pueden observar aves residentes, aves migratorias entre las que se destacan garzas hasta el Halcón. Ubicado en el istmo, en la parte suroeste de la Isla se puede llegar a pie desde la carretera a Santo Domingo y por Kayak desde Mérida por el Lago.



18. Punta Gorda:

Geográficamente es una punta propiedad privada cuya costa es muy pedregosa con poca playa que no es visitada actualmente es Sitio de contemplación del sol, se encuentra en la Comunidad Balgue extremo sur este de pulman a unos 18 km de la cabecera

Municipal, el acceso esta una parte adoquinado y otra parte camino de todo tiempo.



19. Playa Puerto De Gracias:

Ubicado en la comunidad de San Miguel para destino de playa y atracadero de botes de vela.

20. Finca San Antonio:

Esta finca ecológica se ubica en la comunidad de Pull y oferta servicio de Senderismo y debido a su Biodiversidad se encontrara variedad de árboles y animales de la zona.

21. Punta El Carrizal:

se ubica en San Marcos y es perfecta por su relajada y tranquila Playa, además se pueden realizar los Senderismos por la zona.

22. Playa San Pedro:

En la comunidad de Tilgüe y con fines de Playa Y Sol.

23. Punta Corozal:

Ubicado en Corozal esta zona te ofrece la oportunidad de observar y conocer más acerca de los Petroglifos de nuestros ancestros.

24. Las Cuchillas:

Se ubica en la comunidad Las Cuchillas, en esta área se puede realizar el Senderismo permitiendo estar en contacto con la Naturaleza y la biodiversidad de la zona.

25. Punta El Guineo:

Ubicada en Tichaná, aquí también se pueden apreciar las Petroglifos de nuestros ancestros que son muy autóctonos de la zona.

26. Punta Santa María:

Se encuentra en Mérida, perfecta por su Playa, Sol y los Tour que se realizan en Kayak al Rio Istian

27. Cerro El Mogote:

Se encuentra en la comunidad de Urbaite-Las Pilas, se visita como Mirador por la ideal vista que permite una pacífica Contemplación hacia los alrededores de la comunidad.

28. Loma de San Andrés:

Se ubica en la comunidad de Madroñal, por su altitud esta loma también es ideal como Mirador.

29. Finca El Porvenir

Ubicada en Cerro Madera, Santa Cruz 1 km hacia al sur. Se puede realizar senderismo a petroglifos, y hacia la laguna craterica del volcán Maderas.

30. Finca Venecia

Ubicada en la Iglesia Las Cruces 100 ms al este, se puede realizar turismo de sol y playa, alimentos y bebidas, paseo a caballo, Cabalgatas y transporte turístico terrestre.

III. San Juan Del Sur.

1. Bahía de San Juan del sur:

Visitada constante por turistas Nacionales y extranjeros, cuenta con restaurantes y hoteles en las orillas de su playa la mayoría de Estados Unidos y Canadá.



2. Playa Madera:

Está ubicada a 8.5 Km de San Juan del Sur. Es apropiada para el surf, la cual mantiene su perfil todo el año para hacer este deporte.



3. Playa Ostional:

Ubicada a 27 kilómetros de San Juan del Sur, tiene una bahía amplia y costas muy limpias, cuenta con al menos 5 hostales y varios hospedajes familiares. Esta playa ha perdido el auge de visitantes principalmente por el acceso, que con la Costanera tiene muchas oportunidades de desarrollo.



4. Playa Marsella:

Ubicada a 5 kilómetros de San Juan del Sur, Existen pequeñas colinas y alturas sembradas de Sacuanjoche, cuenta con 2 hoteles un restaurante junto a la desembocadura de su estero y pequeños restaurantes populares para alimentarse, ubicados en ranchos sencillos frente al estero. La mayor visita ha sido de las localidades cercanas y del departamento de Rivas, así como de extranjeros.



5. Playa Peña Rota:

Reserva Natural ubicada en San Juan del Sur, a 4 Kilómetros aproximadamente de la ciudad. Se ubica en un reducto de manglar.




6. Playa Majagual:

Ubicada al norte de Playa Maderas, es principalmente concurrida por turistas extranjeros.



7. Playa el Coco:

Ubicada a unos 19 Kilómetros de San Juan del Sur, es visitado por turistas nacionales y extranjeros. En esta playa existe inversión privada de restaurante, hotel y un parque marítimo con Bungalows que mantienen buena afluencia de turismo externo.



8. Playa Remanso:

Ubicada de 6 kilómetros de San Juan de Sur, es visitada por la localidad y turistas internacionales



9. Reserva Silvestre y Playa La Flor:

Ubicada a 20 kilómetros aproximadamente de San Juan del Sur. Es un refugio natural donde anualmente se dan arribadas de tortugas Paslama que llegan a desovar sus huevos en 7 arribadas al año. La playa es amplia y de arena fina, delimitada por formaciones rocosas, frente a ella se encuentra una pequeña isla con el mismo nombre. No existen hoteles ni restaurantes, la infraestructura existente es administrada por MARENA.



10. Reserva Privada Primavera: Cambio de Foto

Ubicada cerca de Playa Maderas, es una reserva privada visitada principalmente por extranjeros donde los visitantes pueden integrarse a las actividades cotidianas de la finca, ver el paisaje, aves, y paisaje natural.



11. Playa Hermosa:

Es una Playa privada, visitada principalmente por turistas extranjeros, cuenta con hotel y alquiler de tablas para Surf, así como lecciones de este deporte.



12. Reserva forestal y playa Toro-Mixcal: ubicado a 5 km al norte del municipio en la comunidad de Nacascolo, con una reserva biológica forestal en donde se ubica una playa de arena gruesa, ideal para los que desean algo privado, con acceso a pie.



13. Playa El Naranjo:

Es una Playa publica, visitada principalmente por lugareños, está ubicada a unos 34 km de la ciudad yendo hacia el sur, en la comunidad de Pochote frontera sur, su atractivo es una mezcla de arena blanca con rocas en donde se alojan diferentes especies marinas, ideal para pasarla en familia.



14. Mirador del Cristo de la Divina Misericordia, Ubicado al cerro norte que resguarda la bahía de San Juan del Sur a 110 metros sobre el nivel del mar, escultura del cristo de la misericordia de 24 mts de altura, una de las 15 más alta del mundo.



IV. San Jorge

1. Playa San Jorge:

Ubicada a 5 kilómetros de la ciudad de Rivas, con una extensión de 2 kilómetros de playa frente a la Isla de Ometepe. Cuenta con varias ofertas de restaurantes y 5 Hoteles/Ostales. Es muy visitada por veraneantes provenientes de diferentes departamentos y municipios del País.



2. Playa La Galpa:

Ubicada a 6 kilómetros de Rivas, se ingresa en el lugar conocido como La Coyota. Es un sitio popular, visitada principalmente por familias del departamento, en 2016 tuvo una afluencia de 4,197 durante Semana Santa.



V. Buenos Aires.

Islas

1. Tinaja, Tinajita y Tinajón:

Ubicada a 48 km del departamento de Rivas y a 30 km hacia el norte de la cabecera municipal, el acceso es por caminos de todo tiempo recubiertos con material de macadán y posteriormente vía acuática hacia las islas. Son isla desierta y actualmente ocupada por los pobladores para la siembra de cultivos.



2. Isla de Piedra.

Está ubicada sobre la rivera de la playita o Charco del Menco, a 45 km del departamento de Rivas y a 27 km hacia el norte de la cabecera municipal



3. Islote.

Está ubicada en la comunica el Menco a 34 km de la cabecera municipal, en la desembocadura del río Ochomogo, se accesa por Camino de todo tiempo recubierto de macadán y posteriormente vía acuática hacia el Norte Bordeando el Cerrito. Isla habitada por una pequeña comunidad de 29 familias ofrece linda playa con vista hacia la Isla Zapatera del departamento de Granada

4. Playas de El Menco.

Balneario Popular ubicado a 32 kilómetros al norte de Rivas, es un sitio para visitantes locales de varias comunidades de los departamentos de Granada y Carazo. Cuenta con vistosos paisajes y oferta tours a las islas "Tinaja", "Tinajita" y "Tinajón", ubicadas a tan sólo 200 metros de las costas, mientras que un poco más hacia el noreste se encuentra la Isla Zapatera. Cuenta con poco más de seis kilómetros de costa con arena limpia y un estero en su lado este.



5. Playa de Tolesmayda:

Ubicada a 9 kilómetros al noreste de Rivas, es un balneario popular con más de 5 kilómetros de costa. En 2016 durante semana santa fue visitada por aproximadamente 8, 857 personas.



6. Playa El Riego:

Balneario popular ubicado a 7 de Kilómetros de Rivas con entradas por San Jorge y Buenos Aires.



7. Laguna de Ñocarime:

Cuenta con tres kilómetros cuadrados de extensión, rodeada de vegetación y humedales ofrece refugio a aves locales y estacionarias, una costa extensa de arena blanca en su desembocadura, y con una espectacular vista del lago Cocibolca, así como de los volcanes Momotombo, Concepción y Maderas.



VI. TOLA

1. Playa Gigante:

Destino con mayor afluencia de visitantes en Tola, en su mayoría por turistas nacionales, está ubicada a 16 km del casco urbano de Tola, cuenta con restaurantes y hostales en la zona.



2. Playa Punta Teonoste:

Es una playa privada que se encuentra aproximadamente a 42 km de la cabecera municipal, cuenta con infraestructura hotelera, por lo que su acceso es restringido.





3. Playa Guasacate:

Ubicada a 43km de la cabecera municipal, su costa mide aproximadamente 500mts, visitada por turistas extranjeros; cuenta con Restaurantes y Hoteles en la zona.



4. Bahía Astillero:

Se encuentra ubicada 43km desde el casco urbano, visitada por turistas nacionales y Familias de Rivas, por sus llamativas Olas atrae turistas que les gusta el Surf, su costa es pequeña, mide aproximadamente 400 mts.



5. Playa Jiquilite:

Una costa bastante pequeña que mide aproximadamente 400mts, visitada en su mayoría por turistas Surfistas extranjeros y lugareños. No cuenta con Hoteles ni Restaurantes en la Costa. Ubicada a un costado y un poco retirado se encuentra Rancho Santana.



6. La Boca de Brito:

Esta playa cuenta con un estero, siempre es visitada por familias de Rivas y localidad, la afluencia un poco mayor los días domingo en temporada de verano. Su costa mide aproximadamente 500 mts y se encuentra ubicada a 20km aproximadamente. No cuenta con Restaurante ni Hoteles.



7. Aguas Termales:

Se encuentra ubicada en la Comunidad Indígena Salinas de Nahualapa a unos 13km de la cabecera municipal. Cuenta con 2 piletas; estas aguas por su naturaleza son curativas, es visitada por familias lugareñas y turistas extranjeros que están hospedados en la localidad.



8.Costa Las Salinas (Playa Popoyo) :

Ubicada a 30km de la cabecera municipal. Esta Playa es conocida también como Playa Popoyo, cuenta con las Olas más grandes y perfectas para los Surfistas, visitada únicamente por extranjeros. Su costa es pequeña y queda El verano 2016 la visitaron un aproximado de 3,842 Turistas.



9.Cerro La Mohosa:

Mide 477 metros de altura y es la fuente de los ríos más importantes del departamento de Rivas,. Situado en el vértice del bosque tropical seco, es el recurso natural más vital de esta región. Desde este cerro se tiene una maravillosa vista hacia las Costas de Güisocoyol donde se ubica la Hacienda Iguana.



10. La Tigrera:

A 3km sur este de Comunidad La Flor, ofrece un bosque denso y depresión natural denominada salto seco, en la época de lluvia filtra la roca y cae agua en cascada, santuario de monos de cara blanca, venados y otras especies terrestres y arbóreas. Perfecta para la Aventura y senderismo

11. La Cueva del Tigre:

Se ubica al noroeste de la Playa Icacal. Es un Bloque rocoso que penetra hacia el mar, con alto riesgo, y tiene una caverna de regular extensión. Realmente no se conoce si alguna vez hubo algún felino en el lugar, ofrece una gran Aventura y Exploración.

12. Salto Pansuaca:

se encuentra a 3 horas del Poblado Pansuaca en el Rio Pansuaca, es una Pequeña Caída en el lecho rocoso del río, hacia una poza de característica redonda y poco profunda. Son Aguas frescas ideal para la Aventura, senderismo, Traping y rappel.

13. Los Manglares Icacal, Boca de Brito, Las Salinas, Astillero, El Gigante, Iguana Beach y Santana

Llenos de Vegetación marina de poca altura alrededor de los cuerpos de agua salobre con abundante biodiversidad y microclima agradable. Cuna de diferentes especies de cangrejos. Ofrece Turismo de aventura y científico.

14. El Gigante:

Se ubica en la Costa a 17 km de Tola. Con una espectacular Biodiversidad como santuario de aves migratorias, llegan flamencos, pelicanos, Martines pescadores y otras aves en su arribada en Octubre. Puede tener fines Recreativos y Científico.

15. La Cueva del Duende:

Se ubica en Pansuaca, es una Cavidad rocosa en las paredes del relieve, hay un sentimiento mágico de los pobladores hacia el lugar. Perfecta para ejecutar el Senderismo.

16. Mirador La Estrella.

Se encuentra al Oeste del Municipio de Tola. Desde este sitio se observa el Océano pacifico, La Isla de Ometepe, El Lago Cocibolca y el Volcán Mombacho. Perfecto lugar Recreativo, de Exploración y científico.

17. Iguana Beach:

Localizado en la Costa del Pacífico. Se aprecia la Ronda de Ballenas Jorobado y Delfines en la época del inicio del verano, por el cambio de temperatura del Mar. Perfecto para fines Recreativos y Científicos.

18. Cascada Managüita:

Nace en el Cerro las Nubes hacia el Poblado de Managüita. Es una Caída en el lecho rocoso de la quebrada afluente del río Tola, sitio con potencial de turismo rural, perfecto para recrearse.

VII. RIVAS

1. Playa La Virgen

Se ubicada a 10.5 kilómetros de la ciudad de Rivas, con una extensión de aproximadamente 1.5 kilómetros de playa frente en Lago Cocibolca. existen 2 restaurantes que funcionan en todo tiempo.




VIII. Moyogalpa

1. Monte Fresco

A unos 5 km de la cabecera municipal, se puede acceder desde dos callejones, uno partiendo de la Concepción y el otro desde la cabecera municipal. Es una montaña, con árboles frutales y maderables, próxima a las faldas del volcán concepción, adecuada para senderismo de montaña, o lugar de esparcimiento y tomar air





2.El Apante


Se encuentra ubicada contiguo al Barrio Luis Alfonso Velásquez, a $\frac{1}{2}$ Km del casco Urbano de Moyogalpa. Es un área de reserva Natural, comprende una gran variedad plantas que sirven como albergue de aves transitorias, que emigran de un país a otro. Durante el invierno se formó una pequeña laguna que ofrece las condiciones para reproducción de peces que incluso los pobladores llegan a pescar para su consumo.



3. Centro recreativo punta de Jesús María

Uno de los atractivos más visitados de Ometepe. Un lugar con excelente vista y con un amanecer y atardecer. Recomendado para pasar el día tomando el sol, bañándose o paseando en kayak debido a dos corrientes de agua que se forma al chocar de frente;

ahí encontraras cabañas, restaurantes, bares y un nuevo hotel.



4. Playa Chilaite

Ubicada en la comunidad de San Pedro, con 1.3 km de costa en el Lago Cocibolca, es más visitada durante semana santa y vacaciones de diciembre. En sus costas se encuentran restos arqueológicos y un pequeño bar con un mirador de una vista maravillosa y además de un proyecto para tener un día de campo en una finca de la playa donde aprecian de la flora y la fauna.



5. Playa El Recreo

Playa relativamente pequeña con aproximadamente 300 mts de costa. Visitada mayormente en semana santa, teniendo en 2016 visita de 1,428 veraneantes; no tiene inversión turística solo cuenta con dos pequeños establecimientos de bares típicos.

Encontrando diversidad de aves, árboles y reptiles debido a que cerca se encuentra el Humedal El Apante, siendo el único humedal de la isla de Ometepe y en él se oferta recorridos ecológicos.



6. Playa Elequeme

Ubicado en la comunidad La Concepción, con cerca de 500 mts de costa. En ella se aprecia una gran variedad de animales silvestre como iguanas, monos, aves. Es visitada mayormente en semana santa durante la época de verano; no hay inversión turística

ninguna, solo en verano se pueden encontrar establecimientos temporales.



7. Playa Santa Martha

Se ubica a medio kilómetro del puerto Las Brisas frente a las aguas del Lago Cocibolca en la comunidad de San José del Sur. En ella se encuentra la finca turística Santa Martha que ofrece servicio de bar, restaurante, cabañas, hospedaje, guías turísticos y recorridos a caballos. Es mayormente visita por turistas extranjeros y principalmente en temporada de semana santa.



8. Sendero al Volcán Concepción

A 4 km del casco urbano este es el único sendero ubicado en el municipio de Moyogalpa y siendo uno de los más visitado de la Isla de Ometepe con grupos de hasta 50 turistas en su mayoría extranjeros que los escalan diario.

Encuentran casetas realizadas por MARENA en donde están los guías que ofrecen acompañamiento y un pequeño local que ofrece comidas y hamacas, a como un también un hospedaje.

El sendero llega al cráter, logrando una vista de total de toda la isla y las partes costeras del departamento de Rivas; Al escalar se pasa por la zona conocida como El Floral en donde encuentras gran variedad de flores en invierno y verano.



